

## ANEXO II

## PROPOSTA COMERCIAL

Ao: Tribunal de Justiça do Estado do Piauí

A/C: Agente de Contratação


Ref: (Dispensa Licitação Eletrônica nº 4/2023)

Prezados Senhores,

Apresentamos a V. Sa. Proposta de Preços para o fornecimento dos produtos do Item 01, 02 (dois) aparelhos de GPS portáteis, conforme a seguir:

Objeto: Aquisição de 01 (um) Drone e 02 (dois) aparelhos de GPS portáteis, destinados ao uso desta Superintendência de Engenharia e Arquitetura.

DADOS DA EMPRESA					
RAZÃO SOCIAL	PROPARTS COMERCIO DE ARTIGOS ESPORTIVOS E TECNOLOGIA EIRELI				
CNPJ	68.365.501/0003-77	INS.EST.	260352152	INS.MUN.	321416
ENDEREÇO	Rua Cesar Augusto Dalsoquio, nº 5001, Salseiros, Itajaí/SC, CEP 88.311-500				
TELEFONE	(11) 5180-4832	EMPRESA ME/EPP			Não
E-MAIL	<a href="mailto:licitacao@proparts.esp.br">licitacao@proparts.esp.br</a>				
DADOS BANCÁRIOS	BANCO DO BRASIL AGÊNCIA: 1526-1 CONTA CORRENTE: 9259-2				
DADOS DO REPRESENTANTE LEGAL RESPONSÁVEL PELA PROPOSTA / ASSINATURA DO CONTRATO OU ATA					
NOME: WALGLEICY NEVES LOUZADA RG N.º 43.857.738-3 SSP/SP CPF N.º 331.892.658-28 CARGO: Diretor de operações ENDEREÇO: Rua Bento Branco de Andrade Filho, 495, apto 101, Square, Jd. Dom Bosco – SP.					

ITEM	DESCRIÇÃO DETALHADA DO OBJETO	UND	QTD	V. UNITÁRIO (R\$)	V. TOTAL (R\$)
02	<p>MARCA/FABRICANTE: GARMIN MODELO: GPSMAP 65S PROCEDÊNCIA: IMPORTADO GARANTIA: 12 (DOZE) MESES</p>  <p>GPS Portátil Garmin GPSMAP 65S ENCONTRE O SEU CAMINHO NESTE MUNDO GRANDE E LARGO Explore mais com este portátil robusto que oferece suporte de frequência multibanda para nossa posição mais precisa até o</p>	UND	02	R\$ 3.200,00	R\$ 6.400,00

	<p>momento, um display colorido de 2,6” e mapas pré-carregados.</p> <p>Não perca nenhum detalhe com este grande visor colorido legível à luz do sol.</p> <p>Lidere o caminho em locais desafiadores com tecnologia multibanda e suporte expandido para satélite GNSS.</p> <p>Atravesse o campo com mapas TopoActive roteáveis para os EUA e Canadá.</p> <p>Aventure-se com confiança. Este robusto handheld foi construído para ambientes difíceis.</p> <p>Organize sua aventura de qualquer lugar com o site e aplicativo Garmin Explore.</p> <p>Viaje com até 16 horas de vida útil da bateria no modo GPS.</p> <p><b>SUORTE A GNSS EXPANDIDO</b></p> <p>Acesse vários sistemas globais de navegação por satélite (GPS, GLONASS, GALILEO e QZSS) para rastrear em ambientes mais desafiadores.</p> <p><b>SUORTE DE MULTI-BANDA DE FREQUÊNCIA</b></p> <p>Receba e utilize frequências múltiplas enviadas por satélites de navegação, o que permite uma melhor precisão da posição do usuário, especificamente em áreas onde os sinais GNSS são refletidos, fracos ou normalmente não penetram. Obtenha precisão superior usando tecnologia de ponta, anteriormente disponível apenas para os militares.</p> <p><b>MAPAS DE TOPO PRÉ-CARREGADOS</b></p> <p>Os mapas TopoActive dos EUA e do Canadá pré-carregados mostram contornos de terreno, elevações topográficas, picos, parques, linhas costeiras, rios, lagos e pontos geográficos.</p> <p><b>LIMITES DE TERRENOS PÚBLICOS</b></p> <p>Uma exibição opcional de limites de terras públicas federais em mapas topográficos ajuda você a saber que está se aventurando onde deveria estar.</p> <p><b>NOTIFICAÇÕES INTELIGENTES</b></p> <p>Receba e-mails, mensagens de texto e alertas diretamente no computador de mão quando emparelhado com o dispositivo compatível</p> <p><b>APP GARMIN EXPLORE</b></p> <p>Planeje, analise e sincronize pontos de passagem, rotas e trilhas usando o aplicativo Garmin Explore 1 e o site . Você pode até revisar as atividades concluídas enquanto ainda está no campo.</p> <p><b>MICROSD™ SLOT</b></p> <p>Usando seu dispositivo compatível e cartão de memória microSD, baixe convenientemente mapas TOPO 24K e vá para a trilha, ou acesse mapas HuntView Plus para ver tipos de terras públicas e limites, bem como nomes de proprietários de terras particulares e limites.</p> <p><b>GEOCACHING</b></p> <p>Obtenha geocaches sem papel enviando arquivos GPX diretamente para o seu dispositivo. Veja informações importantes como localização, terreno e dicas de Geocaching.com.</p>				
--	--	--	--	--	--



### **EM GERAL**

DIMENSÕES FÍSICAS - 2,4 "x 6,3" x 1,4 "(6,1 x 16,0 x 3,6 cm)  
 TAMANHO DA TELA - 1,43 "x 2,15" (3,6 x 5,5 cm); 2,6 "diag (6,6 cm)  
 RESOLUÇÃO DE VÍDEO - 160 x 240 pixels  
 TIPO DE EXIBIÇÃO - transfletivo, TFT de 65K cores  
 PESO - 7,7 oz (217 g) com baterias  
 TIPO DE BATERIA - 2 pilhas AA (não incluídas); NiMH ou lítio recomendado  
 VIDA DA BATERIA - 16 horas  
 CLASSIFICAÇÃO DA ÁGUA - IPX7  
 RECEPTOR DE ALTA SENSIBILIDADE - Sim  
 INTERFACE - compatível com mini USB de alta velocidade e NMEA 0183  
 MEMÓRIA / HISTÓRIA - 16 GB (o espaço do usuário varia com base no mapeamento incluído)  
 Mapas e Memória  
 MAPAS PRÉ-CARREGADOS - sim (TopoActive; roteável)  
 CAPACIDADE DE ADICIONAR MAPAS - Sim  
 MAPA BASE - Sim  
 ROTEAMENTO AUTOMÁTICO (ROTA CURVA A CURVA NAS ESTRADAS) PARA ATIVIDADES AO AR LIVRE - Sim  
 SEGMENTOS DE MAPAS - 3000  
 OLHO DO PÁSSARO - 250 arquivos de imagens BirdsEye  
 INCLUI CARACTERÍSTICAS HIDROGRÁFICAS DETALHADAS (COSTAS, COSTAS DE LAGOS / RIOS, PÂNTANOS E RIACHOS PERENES E SAZONAIS) - Sim  
 INCLUI PONTOS DE INTERESSE PESQUISÁVEIS - Sim  
 ARMAZENAMENTO DE MEMÓRIA EXTERNA - sim (cartão microSD™ máximo de 32 GB)  
 PONTOS DE REFERÊNCIA / FAVORITOS / LOCAIS - 5000  
 TRILHAS - 200  
 REGISTRO DE RASTREAMENTO - 10.000 pontos, 200 trilhas salvas  
 ROTAS - 200, 250 pontos por rota; 50 pontos de roteamento automático  
 Sensores  
 GPS - Sim  
 GLONASS - Sim  
 GALILEO - Sim  
 QZSS - Sim  
 ALTÍMETRO BAROMÉTRICO - Sim  
 BÚSSOLA - Sim (3 eixos com compensação de inclinação)  
 BÚSSOLA GPS (ENQUANTO SE MOVE)- Sim  
 SUPORTE PARA FREQUÊNCIA MULTIBANDA - Sim  
 Recursos diários inteligentes  
 NOTIFICAÇÕES INTELIGENTES NO DISPOSITIVO PORTÁTIL - Sim

	<p>VIRB® REMOTE - Sim                  PARES COM GARMIN CONNECT™ MOBILE - Sim                  Recreação ao ar livre                  NAVEGAÇÃO PONTO A PONTO - Sim                  COMPATÍVEL COM BASECAMP - Sim                  CÁLCULO DE ÁREA - Sim                  CALENDÁRIO DE CAÇA / PESCA - Sim                  INFORMAÇÕES SOBRE O SOL E A LUA - Sim                  AMIGÁVEL AO GEOCACHING - Sim (sem papel)                  MAPAS PERSONALIZADOS COMPATÍVEIS - sim (500 blocos de mapas personalizados)                  VISUALIZADOR DE IMAGENS - Sim                  Aplicações Exteriores                  COMPATÍVEL COM O APLICATIVO GARMIN EXPLORE - Sim                  GARMIN EXPLORE COMPATÍVEL COM O SITE - Sim                  Conexões                  CONECTIVIDADE SEM FIO - sim (BLUETOOTH®, ANT + ®)</p> <p><b>NA CAIXA:</b>                  01 GPSMAP 65s                  01 Presilha para mosquetão                  01 Cabo USB                  01 Documentação</p>				
--	---	--	--	--	--

**VALOR TOTAL DA PROPOSTA:** R\$ 6.400,00 (Seis mil e quatrocentos reais).

CONDIÇÕES GERAIS DE FORNECIMENTO	
<b>ASSISTÊNCIA TÉCNICA E SUPORTE</b>	<p><b>GPS – Assistência técnica e suporte, será prestada diretamente com o distribuidor autorizado.</b> Declaramos que a Proparts é <b>distribuidora autorizado</b>, responsável pela assistência técnica, suporte e atendimento de garantia dos produtos fabricados pela Garmin. Para obter suporte técnico ou informações sobre reparos, siga as instruções da página de Suporte (<a href="https://proparts.desk360.com.br/">https://proparts.desk360.com.br/</a>) ou através 0800 770 4960 / 0800 047 5016.</p>
<b>PRAZO DE ENTREGA</b>	<p>O prazo máximo de entrega do objeto a ser adquirido será de 30 (trinta) dias consecutivos, a partir da publicação do extrato do Contrato.</p>
<b>LOCAL DE ENTREGA</b>	<p>A CONTRATADA deverá entregar o objeto contratado, em dias úteis, no horário de 08h (oito) horas às 14h (quatorze) horas, na Superintendência de Engenharia e Arquitetura do Tribunal de Justiça do Estado do Piauí, situado no 1º andar do Prédio Administrativo, Avenida Padre Humberto Pietrogrande nº 3509, Bairro São Raimundo Nonato, em Teresina-PI. Sendo obrigatório o aviso e agendamento da entrega com 24 (vinte e quatro) horas de antecedência, por meio do e-mail: <a href="mailto:engenharia@tjpi.jus.br">engenharia@tjpi.jus.br</a>, e do telefone: (86) 3221-8284.</p>
<b>PAGAMENTO</b>	<p>O pagamento será realizado no prazo máximo de até 30 (trinta) dias, contados a partir do recebimento da Nota Fiscal ou Fatura, através de ordem bancária, para crédito em banco, agência e conta corrente indicados pelo contratado.</p>
<b>VALIDADE DA PROPOSTA</b>	<p>O prazo de validade da proposta não será inferior a 60 (sessenta) dias, a contar da data de sua apresentação.</p>
<b>FRETE</b>	<p>Frete para entrega e demais insumos já incluídos no preço.</p>

Nos preços estão incluídos todos os custos diretos e indiretos, inclusive salários, encargos trabalhistas, impostos e taxas, bem como quaisquer outras despesas incidentes para a prestação dos serviços objeto da licitação.

O prazo de validade da nossa proposta é de 60 (sessenta) dias contados da data da entrega da proposta.

Declaramos, expressamente, que estamos de pleno acordo com todas as condições estabelecidas no aviso e seus anexos, bem como todas as obrigações especificadas no Contrato.

Caso nos seja adjudicado o objeto da licitação, comprometemo-nos a assinar o Contrato Administrativo no prazo determinado, em conformidade com o instrumento convocatório e para esse fim fornecemos os seguintes dados:

DADOS DA EMPRESA					
RAZÃO SOCIAL	PROPARTS COMERCIO DE ARTIGOS ESPORTIVOS E TECNOLOGIA EIRELI				
CNPJ	68.365.501/0003-77	INS. EST.	260352152	INS. MUN.	321416
ENDEREÇO	Rua Cesar Augusto Dalsoquio, nº 5001, Salseiros, Itajaí/SC, CEP 88.311-500				
TELEFONE	(11) 5180-4832	EMPRESA ME/EPP		Não	
E-MAIL	<a href="mailto:licitacao@proparts.esp.br">licitacao@proparts.esp.br</a>				
DADOS BANCÁRIOS	BANCO DO BRASIL AGÊNCIA: 1526-1 CONTA CORRENTE: 9259-2				
DADOS DO REPRESENTANTE LEGAL					
RESPONSÁVEL PELA PROPOSTA / ASSINATURA DO CONTRATO OU ATA					
<b>NOME:</b> WALGLEICY NEVES LOUZADA <b>RG N.º</b> 43.857.738-3 SSP/SP <b>CPF N.º</b> 331.892.658-28 <b>CARGO:</b> Diretor de operações <b>ENDEREÇO:</b> Rua Bento Branco de Andrade Filho, 495, apto 101, Square, Jd. Dom Bosco – SP.					

Atenciosamente,

**WALGLEICY NEVES**  
**LOUZADA:331892658**  
**28**

Assinado de forma digital por  
 WALGLEICY NEVES  
 LOUZADA:33189265828  
 Dados: 2023.03.20 10:23:18 -03'00'

**NOME:** Walgleicy Neves Louzada  
**RG N.º** 43.857.738-3 SSP/SP  
**CPF N.º** 331.892.658-28  
**CARGO:** Diretor de operações  
**PROPARTS COMERCIO DE ARTIGOS ESPORTIVOS E TECNOLOGIA EIRELI**



-----

# **GPSMAP® 65 e GPSMAP 65s**

## **MULTI-BAND/MULTI-GNSS PORTÁTIL**

**ANÚNCIO DE NOVO PRODUTO**

VISÃO GERAL | CARACTERÍSTICAS | COMPARAÇÃO | CONFIGURAÇÕES  
ESPECIFICAÇÕES | MERCHANDISING | COMPATIBILIDADE

-----

**MARKETING MEMO**

24 DE SETEMBRO 2020



# GPSMAP® 65 e GPSMAP 65s

Multibanda/Multi-GNSS Portáteis

ANÚNCIO DE  
NOVO PRODUTO



## RESUMO DO PRODUTO:

Encontre o seu caminho neste grande e vasto mundo com GPSMAP 65 e GPSMAP 65s. Esses dispositivos portáteis robustos oferecem tecnologia multibanda e suporte GNSS para precisão ideal em terrenos íngremes, cânions urbanos e florestas com vegetação densas. Eles têm telas coloridas de 2,6" e operados por botões. A conectividade sem fio por meio das tecnologias BLUETOOTH® e ANT+® oferece compatibilidade com o website Garmin Explore™ e aplicativo<sup>1</sup> para ajudá-lo a gerenciar trilhas, rotas e pontos de passagem e revisar estatísticas do campo. O portátil GPSMAP 65s adiciona ABC (altímetro, barômetro e bússola) sensores para navegação em qualquer lugar.



GPSMAP 65



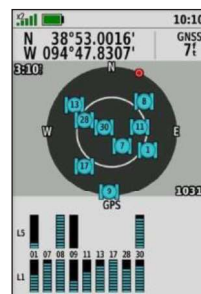
GPSMAP 65s



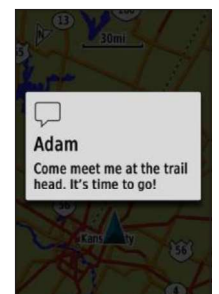


## CARACTERÍSTICAS PRINCIPAIS:

<b>NOVO</b>	<b>GNSS MULTI-BANDA</b>	A tecnologia multibanda e o suporte GNSS expandido (GPS, GLONASS, Galileo, QZSS e IRNSS) fornecem precisão em terrenos íngremes, cânions urbanos e florestas com vegetações densas.
	<b>SENSORES ABC</b>	Navegue em todas as trilhas com sensores ABC, incluindo um altímetro para dados de elevação, barômetro para monitorar o clima e 3 eixos bússola (compass) eletrônica (somente GPSMAP 65s).
	<b>MAPAS TOPOGRÁFICOS PRÉ-CARREGADOS</b>	Os mapas TopoActive dos EUA e Canadá pré-carregados mostram os contornos do terreno, elevações topográficas, cumes, parques, costas, rios, lagos e pontos geográficos.
<b>NOVO</b>	<b>LIMITES DOS TERRENOS PÚBLICOS</b>	Uma exibição opcional de limites de terras públicas federais em mapas topográficos ajuda você a saber que onde você está se aventurando.
	<b>NOTIFICAÇÕES INTELIGENTES<sup>2</sup></b>	Receba e-mails, mensagens de textos e notificações diretamente no computador de mão quando emparelhado com o dispositivo compatível.
<b>NOVO</b>	<b>APLICATIVO GARMIN EXPLORE™</b>	Planeje, revise e sincronize pontos de passagem, rotas e trajetos usando o aplicativo Garmin Explore 1 e o site; você pode até revisar atividades concluídas ainda no campo.
	<b>GEOCACHING</b>	Obtenha atualizações automáticas de cache do Geocaching Live, incluindo descrições, logs e dicas; quando conectado ao app1 Garmin Connect™, cada achado será carregado para o seu perfil <a href="http://Geocaching.com">Geocaching.com</a>
	<b>MICROSD™ SLOT</b>	Usando seu dispositivo compatível e cartão de memória microSD, baixe convenientemente mapas TOPO 24K e siga a trilha, ou acesse os mapas HuntView Plus para ver os tipos e limites de terrenos públicos, bem como nomes e limites de proprietários de terrenos privados.
	<b>VIDA DA BATERIA</b>	Viaje por até 16 horas de duração da bateria no modo GPS
	<b>RESISTÊNCIA À ÁGUA</b>	Robusto, resistente a impactos e com classificação de água IPX7 <sup>3</sup>

MULTI-BANDA/  
MULTI-GNSSTERRENO PÚBLICO  
E LIMITESGNSS  
CONSTELAÇÃOBÚSSOLA  
ELETRÔNICA  
(apenas GPSMAP 65s)

MENU PRINCIPAL

IMAGEM DE  
SATÉLITE BIRDSEYENOTIFICAÇÕES  
INTELIGENTES






# GPSMAP® 65 e GPSMAP 65s

Multibanda/Multi-GNSS Portáteis

ANÚNCIO DE NOVO PRODUTO

## COMPARAÇÃO ENTRE PRODUTOS:

	GPSMAP 64csx	GPSMAP 65	GPSMAP 65s
			
• Suporte multibanda/multi-GNSS		•	•
• Fronteiras de terras públicas federais		•	•
• Sensores de navegação integrados Bússola digital, altímetro barômetro e acelerômetro.	•		•
• Tecnologias sem fio BLUETOOTH® e ANT+®	•	•	•
• Notificações inteligentes <sup>2</sup>	•	•	•
• Inclui mapa base mundial	•	•	•
• Compatível com o aplicativo mobile Garmin Explore™	•	•	•
• Mapas TopoActive dos EUA e Canadá pré-carregados	•	•	•
• Câmera com foco automático de 8 megapixels, lanterna LED e farol	•		
Vida útil da bateria	Até 16 horas	Até 16 horas	Até 16 horas
Resistência à água	IPX7 <sup>3</sup>	IPX7 <sup>3</sup>	IPX7 <sup>3</sup>
Dimensões Físicas	2.4" x 6.3" x 1.4" (6.1 x 16.0 x 3.6 cm)	2.4" x 6.3" x 1.4" (6.1 x 16.0 x 3.6 cm)	2.4" x 6.3" x 1.4" (6.1 x 16.0 x 3.6 cm)
Peso	8.1 oz (230 g) with batteries	7.7 oz (217 g) with batteries	7.7 oz (217 g) with batteries
Tamanho da tela	2.6" diag (6.6 cm)	2.6" diag (6.6 cm)	2.6" diag (6.6 cm)

## CONFIGURAÇÕES DO PRODUTO:

SCHEDULE B: 8526910070  
HTS: 8526.91.0040

### GPSMAP 65



DISPONÍVEL	INCLUI			PAÍS DE ORIGEM
AGORA	GPSMAP 65, cabo USB, mosquetão, documentação			Feito em Taiwan. Cabo feito em Taiwan ou China.
DESCRIÇÃO	SKU	UPC	MRP (USD)	MRP (CAD)
GPSMAP 65	010-02451-00	753759257828	\$349.99	\$489.99

### GPSMAP 65s



DISPONÍVEL	INCLUI			PAÍS DE ORIGEM
AGORA	GPSMAP 65s, cabo USB, mosquetão, documentação			Feito em Taiwan. Cabo feito em Taiwan ou China.
DESCRIÇÃO	SKU	UPC	MRP (USD)	MRP (CAD)
GPSMAP 65s	010-02451-10	753759257866	\$399.99	\$559.99

**GPSMAP® 65 e GPSMAP 65s**

Multibanda/Multi-GNSS Portáteis

ANÚNCIO DE  
NOVO PRODUTO**ESPECIFICAÇÕES FÍSICAS:**

Dimensões da unidade (PxAL):	2.4" x 6.3" x 1.4" (6.1 x 16.0 x 3.6 cm)
Tamanho da tela	1.43" x 2.15" (3.6 x 5.5 cm); 2.6" diag (6.6 cm)
Resolução de vídeo (LxA):	160 x 240 pixels
Tipo de tela:	TFT transfectivo de 65.000 cores
Peso:	7,7 onças (217 g) com baterias
Tipo de bateria:	2 pilhas AA (não incluídas); NiMH ou lítio recomendado
Vida útil da bateria:	Até 16 horas

Memória interna:	16 GB
Aceita cartões de dados:	Sim - cartão microSD™ (vendido separadamente)
Tecnologias sem fio:	Tecnologias BLUETOOTH® e ANT+®
Classificação da água:	IPX7 <sup>3</sup>
Interface:	miniUSB, NMEA 0183
Pontos de passagem e rotas:	5.000 Pontos de passagem   200 rotas
Pontos de passagem e rotas:	10.000 pontos 200 faixas GPX salvas

**ESPECIFICAÇÕES DA EMBALAGEM:**

GPSMAP 65, GPSMAP 65s	
Dimensões da caixa de presente (LxAxP):	5.4" x 6.9" x 2.1" (13.7 x 17.6 x 5.3 cm)
Peso da caixa de presente:	13.3 oz (376 g)
Dimensões da caixa principal (LxAxP):	15.0" x 12.4" x 12.0" (38.1 x 31.5 x 30.5 cm)
Peso da caixa principal:	20.5 lbs (9.3 kg)
Quantidade da caixa principal:	20

**CONTEÚDOS DO PRODUTO:**

Os conteúdos do produto para GPSMAP 65, 65s pode ser baixada do Centro de recursos do revendedor.

**VIDEOS:****GPSMAP 65 SERIES VIDEO**

## APLICATIVO GARMIN EXPLORE™:

COMPATÍVEL COM O SITE E APLICATIVO GARMIN EXPLORE



Planeje, revise, sincronize e compartilhe sua aventura de qualquer lugar usando o aplicativo Garmin Explore:

- Crie pontos de passagem, rotas, atividades e coleções e sincronize-os com o aplicativo Garmin Explore, site Garmin Explore e seu dispositivo.
- Inclui soluções avançadas de mapeamento, incluindo mapas topográficos, terras públicas, imagens aéreas e muito mais.



## VISÃO GERAL DE ACESSÓRIOS COMPATÍVEIS:

## TEMPE™ SENSOR

SKU: 010-11092-30  
UPC: 753759993122

Transmitir dados de temperatura ambiente sem fio para o seu dispositivo com o temperatura sem fio externa sensor. Ele se prende a sua mochila, jaqueta ou sapato.

MSRP: \$29.99

## BATERIA NI-MH

SKU: 010-11874-00  
UPC: 753759991203

Esta bateria recarregável de longa duração é mais conveniente e mais fácil do que escolher duas pilhas AA.

MSRP: \$25.99

MONTAGEM DE  
BICICLETA/CARRINHOSKU: 010-11023-00  
UPC: 753759074654

Basta encaixar seu dispositivo neste pedestal, e você está pronto para pedalar. O pedestal vem com quatro braçadeiras e adapta-se a uma barra de até 2,54 cm de diâmetro.

MSRP: \$9.99

## MOSQUETÃO CLIP

SKU: 010-12897-01  
UPC: 753759223649

Mantenha o seu dispositivo GPS ao seu alcance enquanto estiver em movimento com este mosquetão grampo. Seu dispositivo se encaixa com segurança em um suporte que se prende ao seu cinto.

MSRP: \$12.99

	SKU	UPC	MSRP	DESCRIÇÃO	IMAGEM
<b>ACESSÓRIOS ADICIONAIS</b>					
Monitor HRM-Dual™	010-12883-00	753759223137	\$69.99	Transmite dados de frequência cardíaca em tempo real pela conectividade ANT+® e tecnologia BLUETOOTH® Low Energy. Possui uma alça suave, confortável, ajustável e lavável.	
Cabo USB	010-10723-01	753759052973	\$14.99	Crie rotas e pontos de passagem em seu computador pessoal e transfira para o seu dispositivo.	
Multi-carregador de alta velocidade	010-10723-17	753759111540	\$25.99	Adicione duas portas USB de alta velocidade à tomada de 12 V do seu veículo sem perder a capacidade de alimentar seu dispositivo compatível.	
Cabo adaptador AC para o Reino Unido, Europa	010-11478-05	753759103729	\$29.99	Conecte o cabo USB ao seu dispositivo e, em seguida, conecte a tomada CA adaptador para alimentação. Inclui adaptadores para o Reino Unido e Europa.	



## VISÃO GERAL DE ACESSÓRIOS COMPATÍVEIS (CONTINUAÇÃO):

ACESSÓRIOS ADICIONAIS	SKU	UPC	MSRP	DESCRIPTION	IMAGE
Cabo de alimentação de veículo	010-10851-11	753759081829	\$28.00	Conecte a qualquer receptáculo de 12 V para alimentar seu dispositivo Garmin e conservar a vida útil da bateria. Inclui fusível substituível de 1,5 amp.	
Suporte de mão ajustável	010-11031-00	753759075880	\$29.99	Proteja seu dispositivo portátil compatível em qualquer superfície plana com este suporte ajustável.	
Cordão de flutuação	010-12525-01	753759177133	\$7.99	Mantenha o seu dispositivo à mão na água com este talabarte de flutuação de neoprene.	
Cordão retrátil	010-10888-00	753759066604	\$24.99	Mantenha seu GPS próximo e seguro com este cordão retrátil.	
Clipe de cinto giratório	010-11022-10	753759093662	\$7.23	Mantenha seu dispositivo ao alcance com este clipe de cinto giratório. Seu dispositivo se encaixa com segurança em um suporte que se prende ao seu cinto.	
Fivela de cinto	010-11734-20	753759980375	\$9.99	Este clipe de cinto permite que você mantenha seu dispositivo compatível dentro de alcance enquanto estiver em movimento.	
Alça de mochila	010-11855-00	753759990138	\$19.99	Este cordão de mochila leve é perfeito para condições que exigir atenção de mãos livres.	

<sup>1</sup> Requer smartphone compatível (vendido separadamente)

<sup>2</sup> When paired with your compatible smartphone; se Quando emparelhado com seu smartphone compatível; consulte [Garmin.com/ble](http://Garmin.com/ble)

<sup>3</sup> Resiste à exposição acidental à água de até 1 metro por até 30 minutos; consulte [Garmin.com/waterrating](http://Garmin.com/waterrating) para obter mais detalhes

A marca e os logotipos Bluetooth são marcas registradas de propriedade da Bluetooth SIG, Inc. e qualquer uso de tais marcas pela Garmin está sob licença.

Observação: Os ECCNs e os números de classificação fornecidos representam a opinião da Garmin International, Inc. sobre as classificações apropriadas para os produtos atuais (com base no software original e/ou hardware original). As classificações estão sujeitas a alterações. De acordo com os regulamentos de exportação dos EUA, o governo dos EUA atribui à sua organização ou cliente, como exportador/importador de registro, a responsabilidade de determinar a classificação correta de qualquer item no momento da exportação/importação. Dependendo dos produtos, do cliente ou o país de destino, uma licença de exportação pode ser exigida pelo Departamento de Comércio antes do embarque. Bureau de Indústria e Segurança do Departamento de Comércio (antigo Bureau of Export Administration) (<http://www.bis.doc.gov>) fornece informações que podem ser úteis para determinar se você precisa obter uma licença para um determinada remessa. Para ser claro, se um item descrito acima exigir uma licença de exportação validada, seria responsabilidade do exportador obter essa licença antes da exportação.





República Federativa do Brasil  
Agência Nacional de Telecomunicações

## Certificado de Homologação (Intransferível)

Nº **05419-19-03330**

Validade: **Indeterminada**

Emissão: **19/08/2022**

Requerente:

**CNPJ: 68.365.501/0001-05**

**PROPARTS COMERCIO DE ARTIGOS ESPORTIVOS E TECNOLOGIA GARMIN INTERNATIONAL INC.**

**EIRELI**

Fabricante:

**1200 EAST 151ST STREET**

Nº

**ESTADOS UNIDOS DA AMÉRICA**

Este documento homologa, nos termos da regulamentação de telecomunicações vigente, o Certificado de Conformidade nº UL-BR 19.0670, emitido pelo **UL do Brasil Certificações**. Esta homologação é expedida em nome do solicitante aqui identificado e é válida somente para o produto a seguir discriminado, cuja utilização deve observar as condições estabelecidas na regulamentação de telecomunicações.

Tipo - Categoria:

**Transceptor de Radiação Restrita - II**

Modelo - Nome Comercial (s):

**GPSMap 64sx /GPSMap 65 /GPSMap 65S**

Características técnicas básicas:

Faixa de Frequências Tx (MHz)	Tipo de Modulação	Tecnologias	Potência Máxima de Saída (W)	Designação de Emissões
2.400,0 a 2.483,5	GFSK	SEQÜÊNCIA DIRETA	0,002	740KF7D
2.400,0 a 2.483,5	GSFK	SALTO EM FREQUÊNCIA	0,00144	920KF7D
2.400,0 a 2.483,5	8DPSK	SALTO EM FREQUÊNCIA	0,00272	1M34F7D

Incorpora Equipamento de Radiocomunicação de Radiação Restrita:

Distância da Medida (m)	Intensidade de Campo ( $\mu\text{V/m}$ )	Tipo de Modulação	Faixa de Frequências Tx (MHz)
3	40738	GFSK	2.400,0 a 2.483,5

Antena interna.

Ganho das Antena: 2,0 dBi.

Alimentação: 3,0 Vcc 2 baterias AA.

Ensaio de SAR não aplicável, equipamento possui potência média medida em 6 minutos inferior a 20 mW e potência de pico inferior a 20 W.

Observações

**Na instalação do produto devem ser observadas as condições de uso conforme estabelecido no Regulamento sobre Equipamentos de Radiocomunicação de Radiação Restrita.**

Este certificado substitui o de mesmo número emitido em 27/08/2019

Constitui obrigação do fabricante do produto no Brasil providenciar a identificação do produto homologado, nos termos da regulamentação de telecomunicações, em todas as unidades comercializadas, antes de sua efetiva distribuição ao mercado, assim como observar e manter as características técnicas que fundamentaram a certificação original.

**As informações constantes deste certificado de homologação podem ser confirmadas no SCH - Sistema de Gestão de Certificação e Homologação, disponível no portal da Anatel. (www.anatel.gov.br).**

Davison Gonzaga da Silva  
Gerente de Certificação e Numeração