


ANEXO 20 - 06



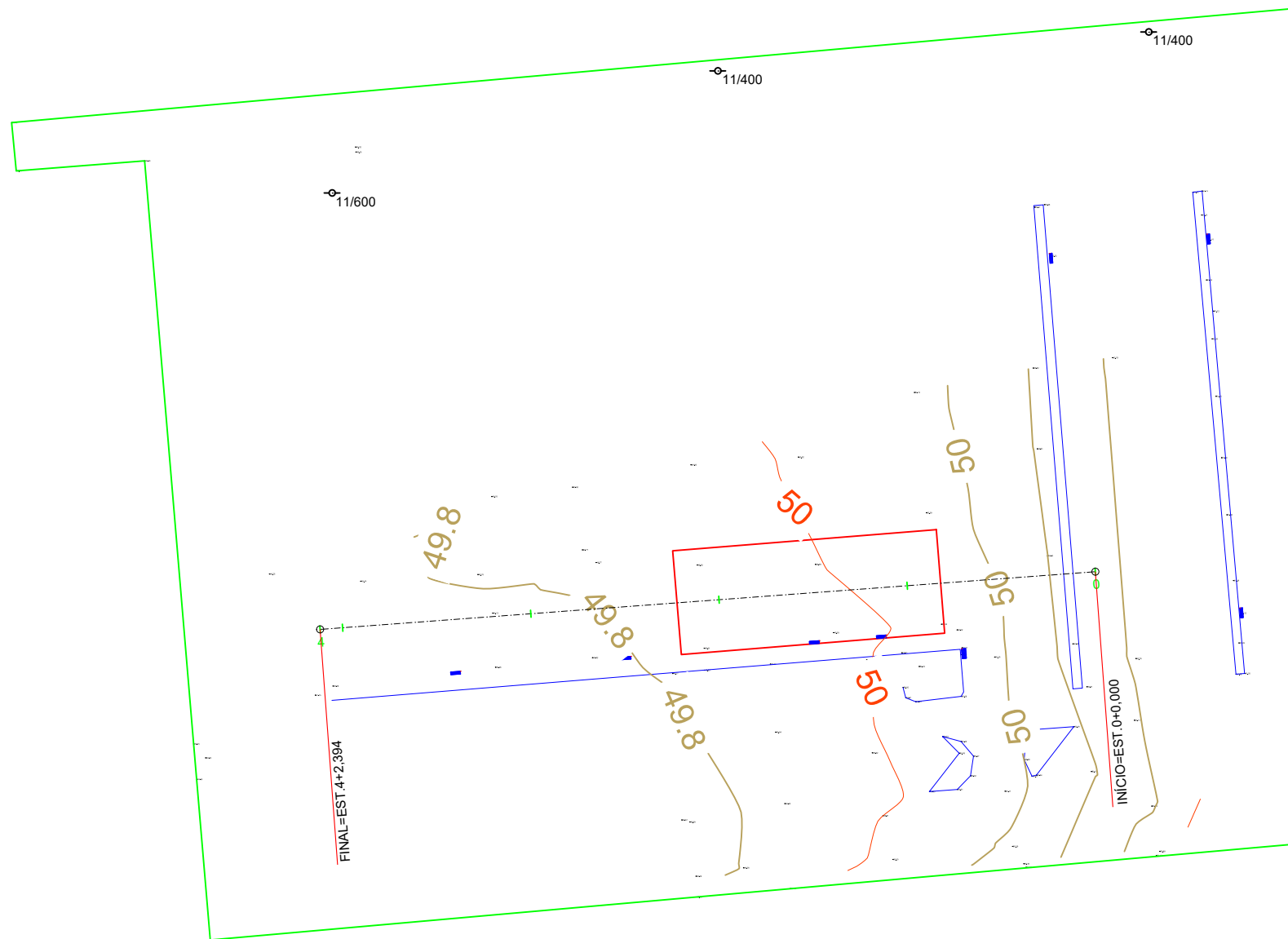

**TRIBUNAL DE JUSTIÇA DO ESTADO DO PIAUÍ
SUPERINTENDÊNCIA DE ENGENHARIA E ARQUITETURA**

**PROJETOS COMPLEMENTARES EXECUTIVOS - SUGESQ
TOPOGRAFIA**



SIRGAS 2000
FUSO 23
MERIDIANO 45°W

PERFIL LONGITUDINAL



- LEGENDA**
- MEIO-FIO
 - ▭ BOCA DE LOBO
 - + POSTE
 - ÁRVORE
 - ~ CURVA MESTRA
 - ~ CURVA INTERMEDIÁRIA

CARVALHO TOPOGRAFIA	14/10/2021	LEVANTAMENTO PLANIALTIMÉTRICO	
	DATA	ESPECIFICAÇÃO	

LEGENDA

Responsável Técnico

LEVANTAMENTO PLANIALTIMÉTRICO CADASTRAL

DESENHO:

IDENTIFICAÇÃO DO PROJETO:

DATA **LEVANTAMENTO PLANIALTIMÉTRICO CADASTRAL**

LOCALIZAÇÃO:

AV. PADRE HUMBERTO PIETROGRANDE
BAIRRO- SÃO RAIMUNDO - TERESINA-PI

CARVALHO TOPOGRAFIA	ESC. 1:650	FORMATO: A3
	Nº	
OUTUBRO / 2021	1 / 1	